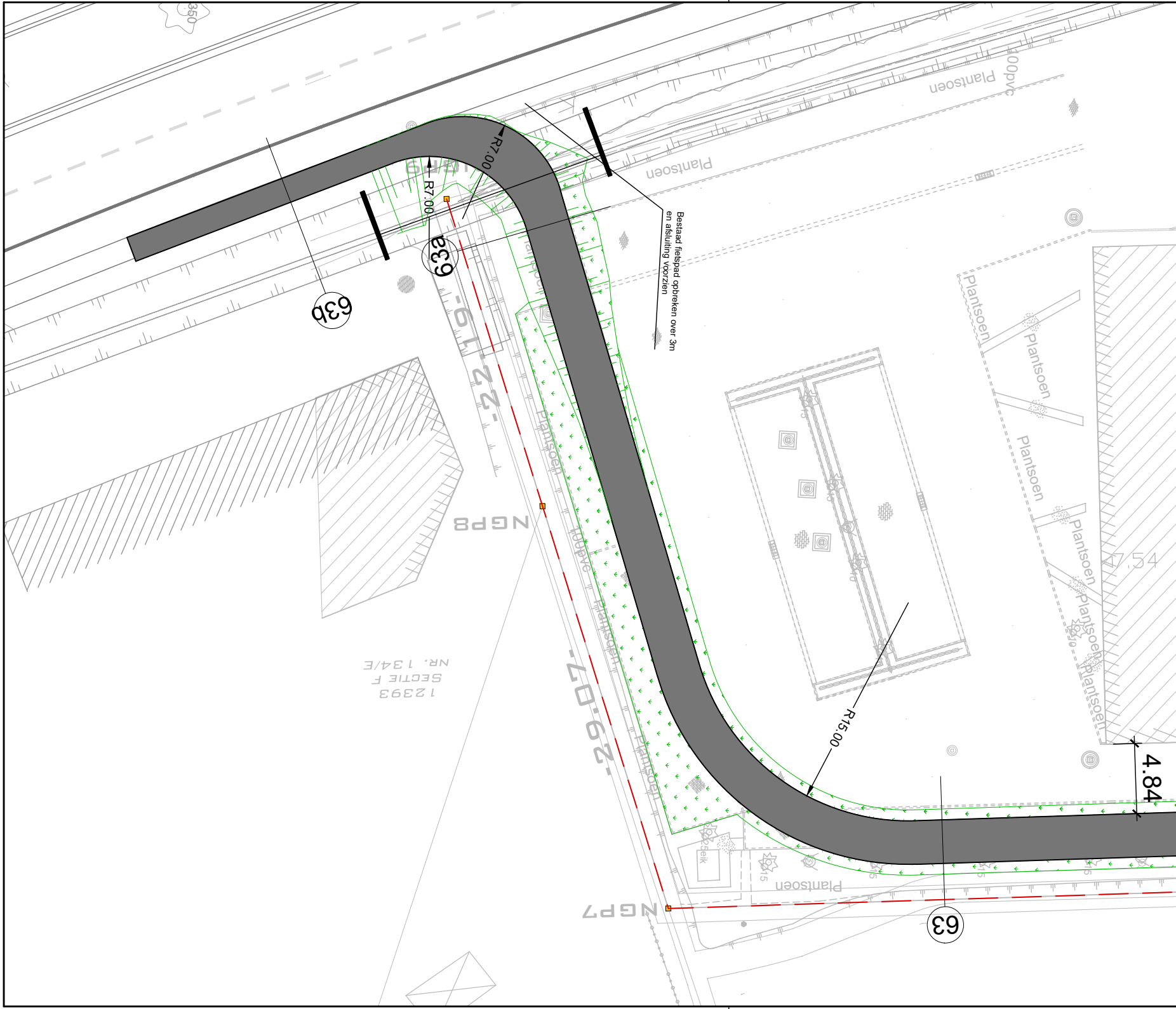
Bestaad fietspad opbreken over 3m
en afsluiting voorzien
R7.00
R7.00
R15.00
4.84
63
63a
63b
Plantsoen
100pvc
NGP8
NGP7
12393
SECTIE F
NR. 134/E
-22.61
-20.07
7.54
350

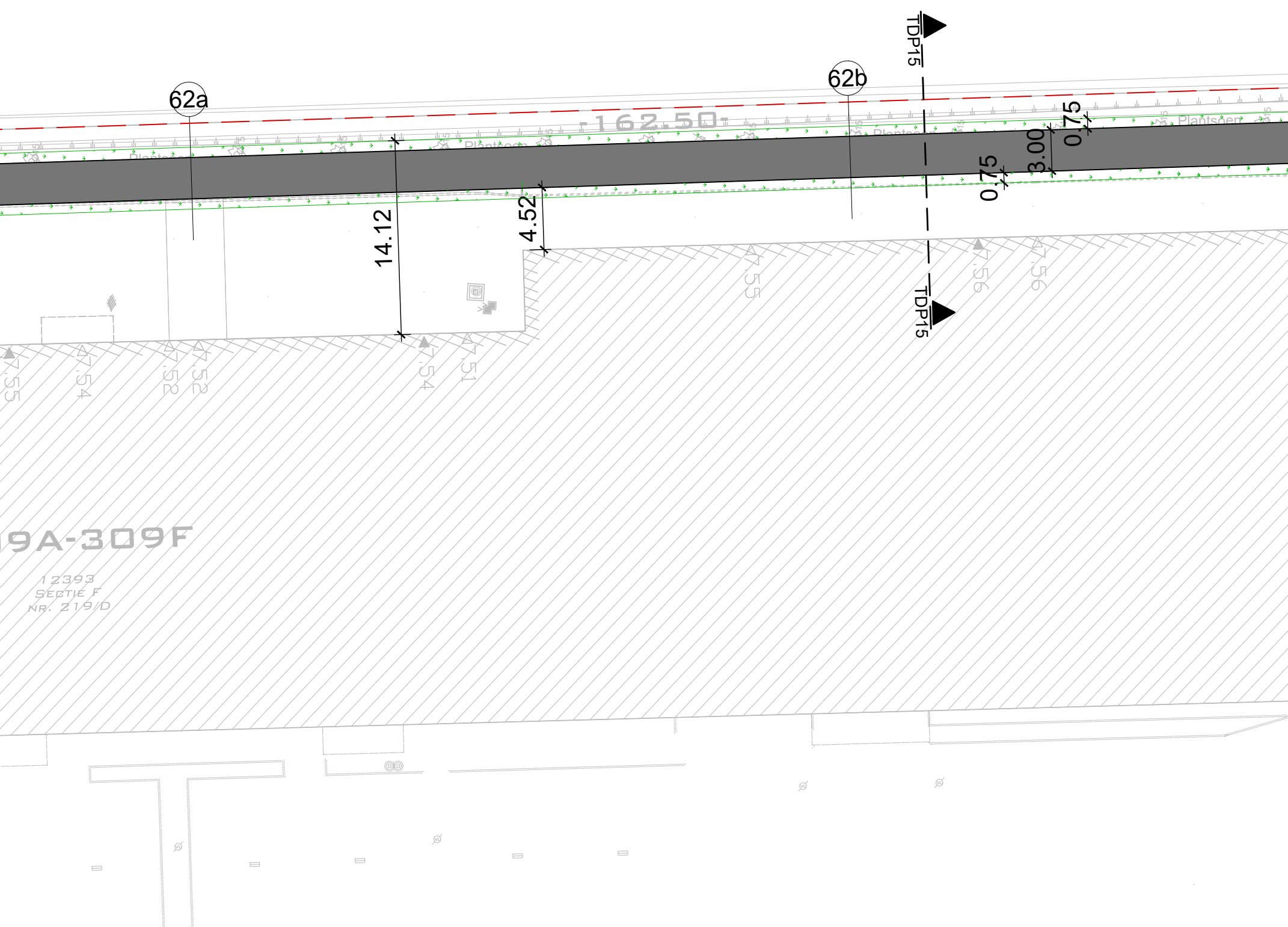
62a
62b
TDP15
TDP15
-162.50-
14.12
4.52
0.75
3.00
0.75
9A-309F
12393
SECTIE F
NR. 219/D
47.55
47.54
47.52
47.52
47.54
47.51
47.55
47.56
47.56
Plantsoen

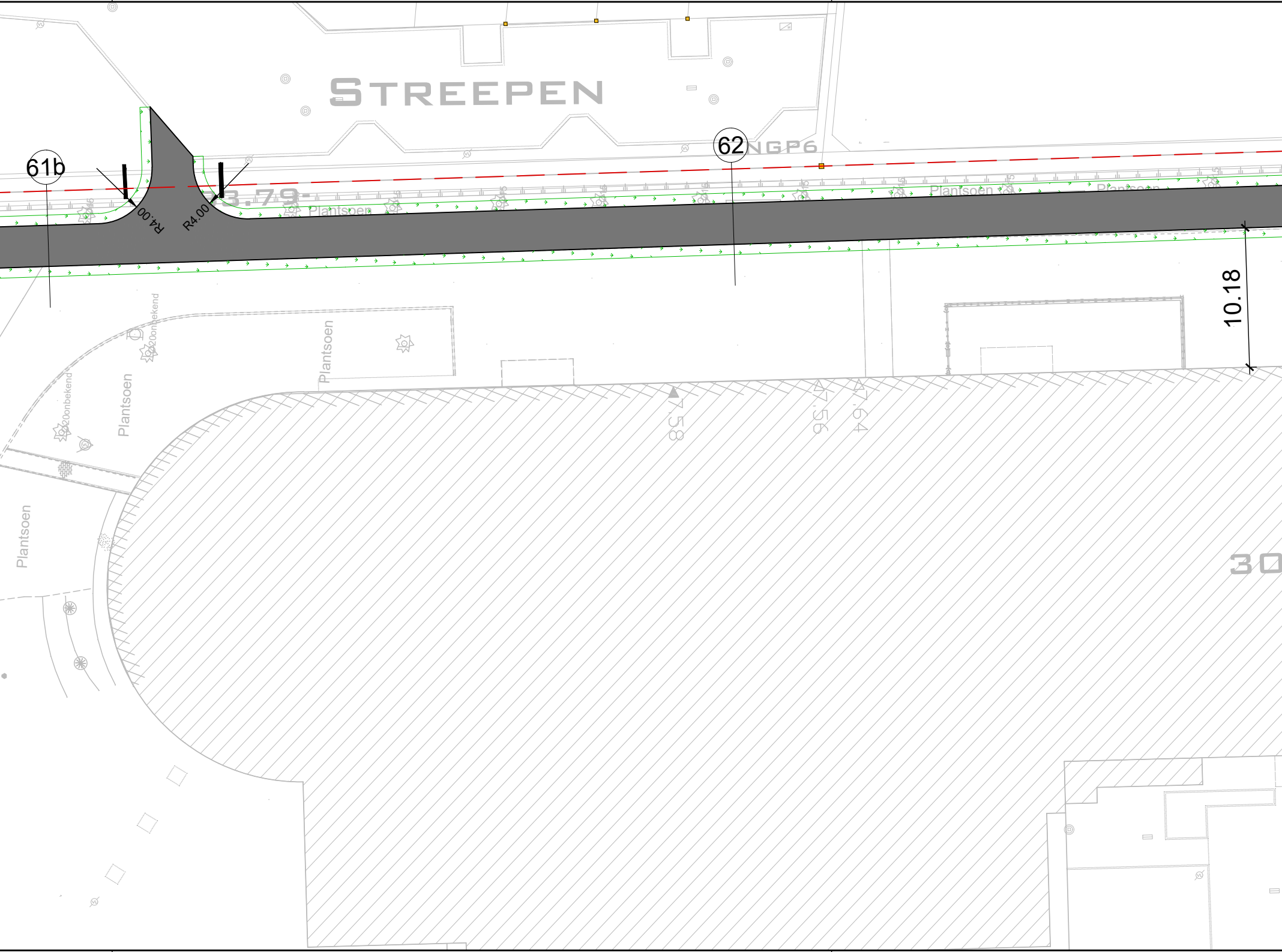
STREEPEN
62
61b
NGP6
R4.00
R4.00
3.79
10.18
Plantsoen
Plantsoen
Plantsoen
Plantsoen
Plantsoen
Plantsoen
20onbekend
20onbekend
7.58
7.56
7.64
30

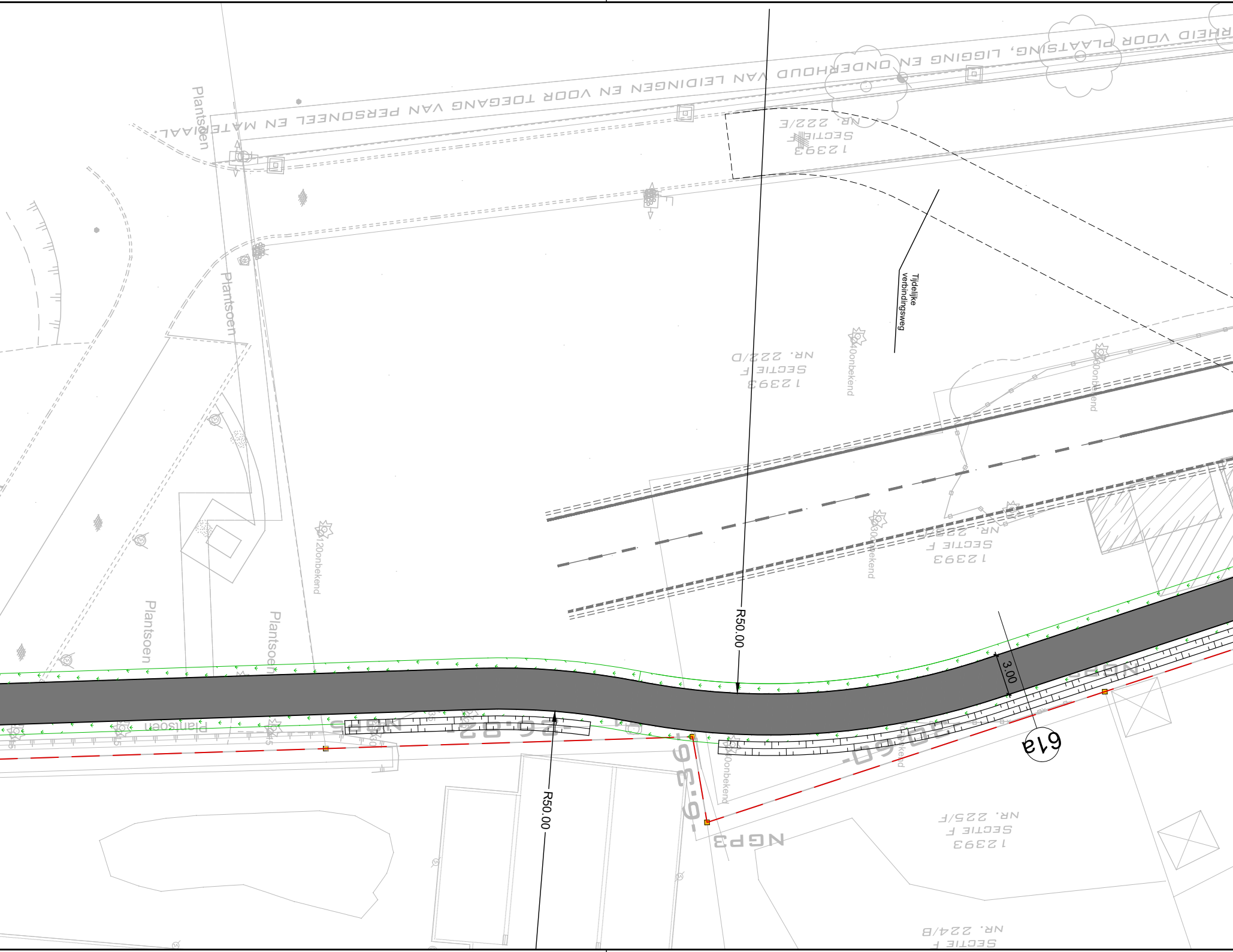
RHEID VOOR PLAATSING, LIGGING EN ONDERHOUD VAN LEIDINGEN EN VOOR TOEGANG VAN PERSONEEL EN MATERIAAL.
12393 SECTIE F NR. 222/E
Plantsoen
Plantsoen
Tijdelijke verbindingsweg
12393 SECTIE F NR. 222/D
40onbekend
40onbekend
12393 SECTIE F NR. 222
30onbekend
120onbekend
Plantsoen
Plantsoen
R50.00
3.00
Plantsoen
NGP5
-26.82-
-30.60-
61a
-6.39-
R50.00
NGP3
40onbekend
12393 SECTIE F NR. 225/F
SECTIE F NR. 224/B

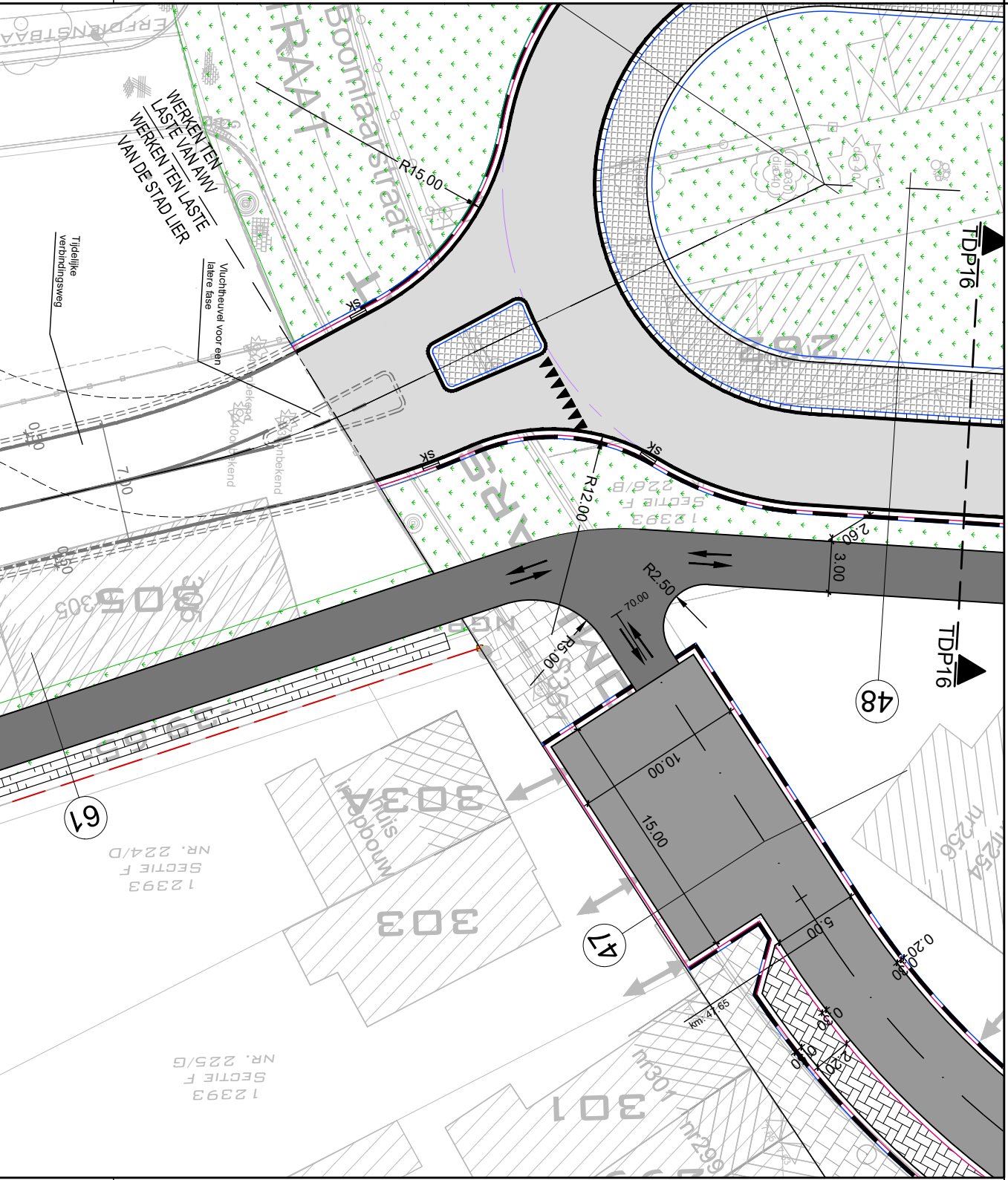
WERKEN TEN LASTE VAN AWV
WERKEN TEN LASTE VAN DE STAD LIER
Tijdelijke verbindingsweg
Vluchtheuvel voor een latere fase
Boomlaarstraat
R15.00
R12.00
R2.50
R5.00
70.00
2.60
3.00
10.00
15.00
5.00
0.20
km: 47.65
TDP16
TDP16
48
47
61
305
303
303
301

VLAAMSE OVERHEID
AGENTSCHAP WEGEN EN VERKEER
Wegen en Verkeer Antwerpen

Vlaanderen
is wegen en verkeer

VAC Anna Bijns
Lange Kievitstraat 111-113 bus 41, 2018 Antwerpen
Tel. 03 224 68 11 - Fax. 03 224 68 99
e-mail: wegen.antwerpen@mow.vlaanderen.be

Studiebureau:

Tijdelijke Handelsvennootschap LAD
Libost-Groep - A+D Engels - D+A Consult
Herckenrodesingel 101
3500 Hasselt

Verantwoordelijke studiebureau
Provinciaal coördinator
Ing. M. Van Moorsel

AID nummer: WA/INV/R16/8

plotbestand: Weg01-06902.03-06902-5.6.pdf

Cad-bestand: Weg01-06902.03.dwg

Dossiergegevens externen: Lier

Nagezien door de verantwoordelijke ingenieur,
Antwerpen,

ir. Simon Tullen

Nagezien en goedgekeurd door de dir. investeringen,
Antwerpen,

ir. Roel Smits

Nummer van het plan

entiteitscode	prefix	volgnummer	fase	index
1M3D8E	0	032965		00

Datum opmaak: 29/05/19

Aangebrachte wijzigingen

Ind.	Aard	Datum
A	ONTWERP	03.06.2020
B	AANBESTEDING	27.03.2023
C	UITVOERING	11.12.2023

R16 - BOOMLAARSTRAAT
STAD LIER

Wegwerken gevaarlijke punten en wegvakken
R16 Ringlaan - Boomlaarstraat
3V-nr. 1054

GRONDPLAN ONTWORPEN TOESTAND
DEEL 6: FIETSPAD

Afmetingen plan	Schaal	Kilometerpunten
1.68 x 0.60 = 1.00m²	1/250	van 3,280 tot 3,640