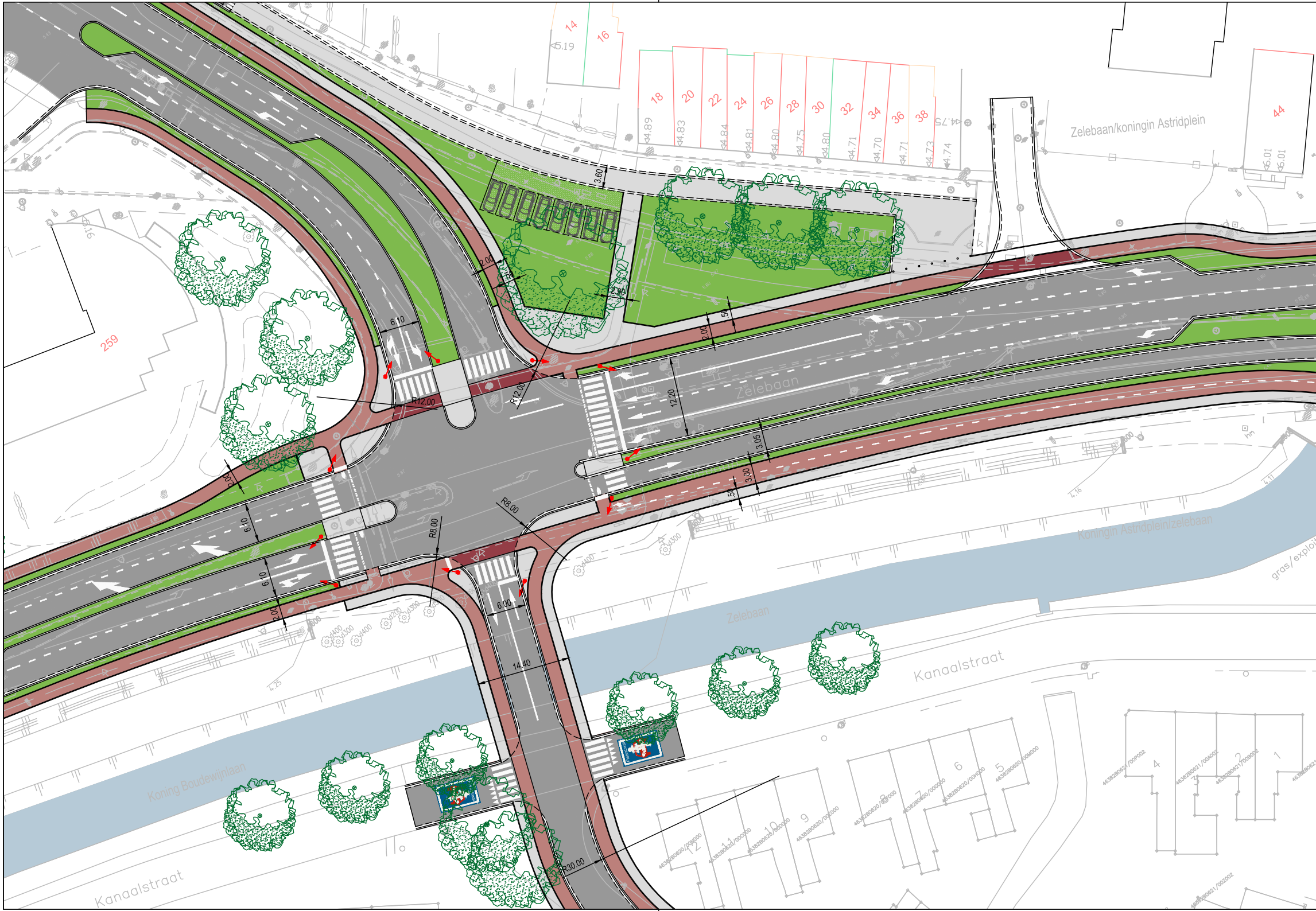
14
16
18
20
22
24
26
28
30
32
34
36
38
44
259
Zelebaan/koningin Astridplein
Zelebaan
Koningin Astridplein/zelebaan
Kanaalstraat
Koning Boudewijnlaan
gras/exploi
3.60
2.00
6.10
R12.00
R12.00
12.20
3.05
3.00
2.00
R8.00
R8.00
6.10
6.10
2.00
6.00
14.40
R30.00
2.00
2.00

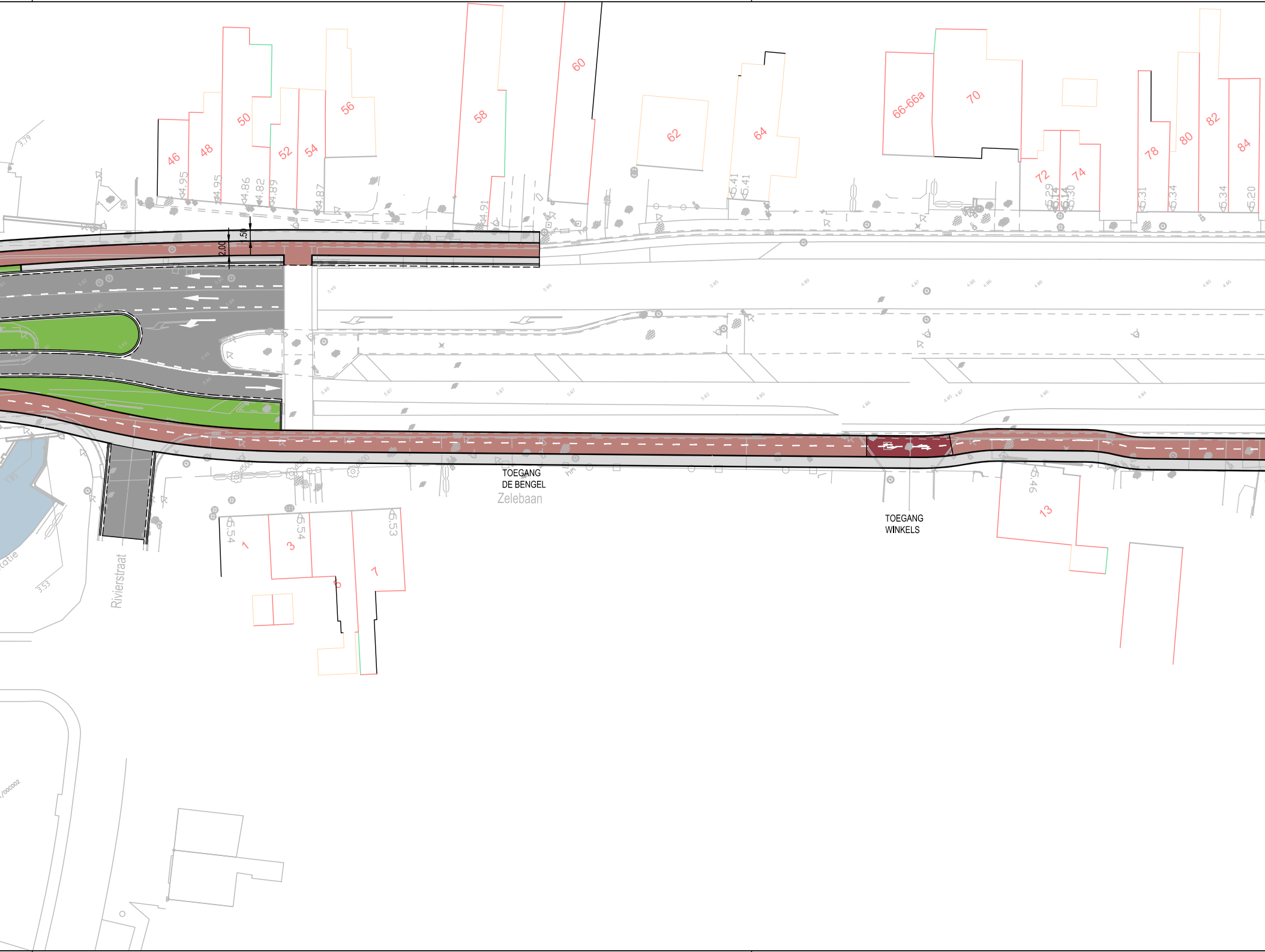
46
48
50
52
54
56
58
60
62
64
66-66a
70
72
74
78
80
82
84
3.79
4.95
4.95
4.86
4.82
4.89
4.87
4.91
5.41
5.41
5.29
5.14
5.14
5.30
5.31
5.34
5.34
5.20
2.00
.50
TOEGANG
DE BENGEL
Zelebaan
TOEGANG
WINKELS
Rivierstraat
5.54
5.54
5.53
5.46
1
3
5
7
13
3.53

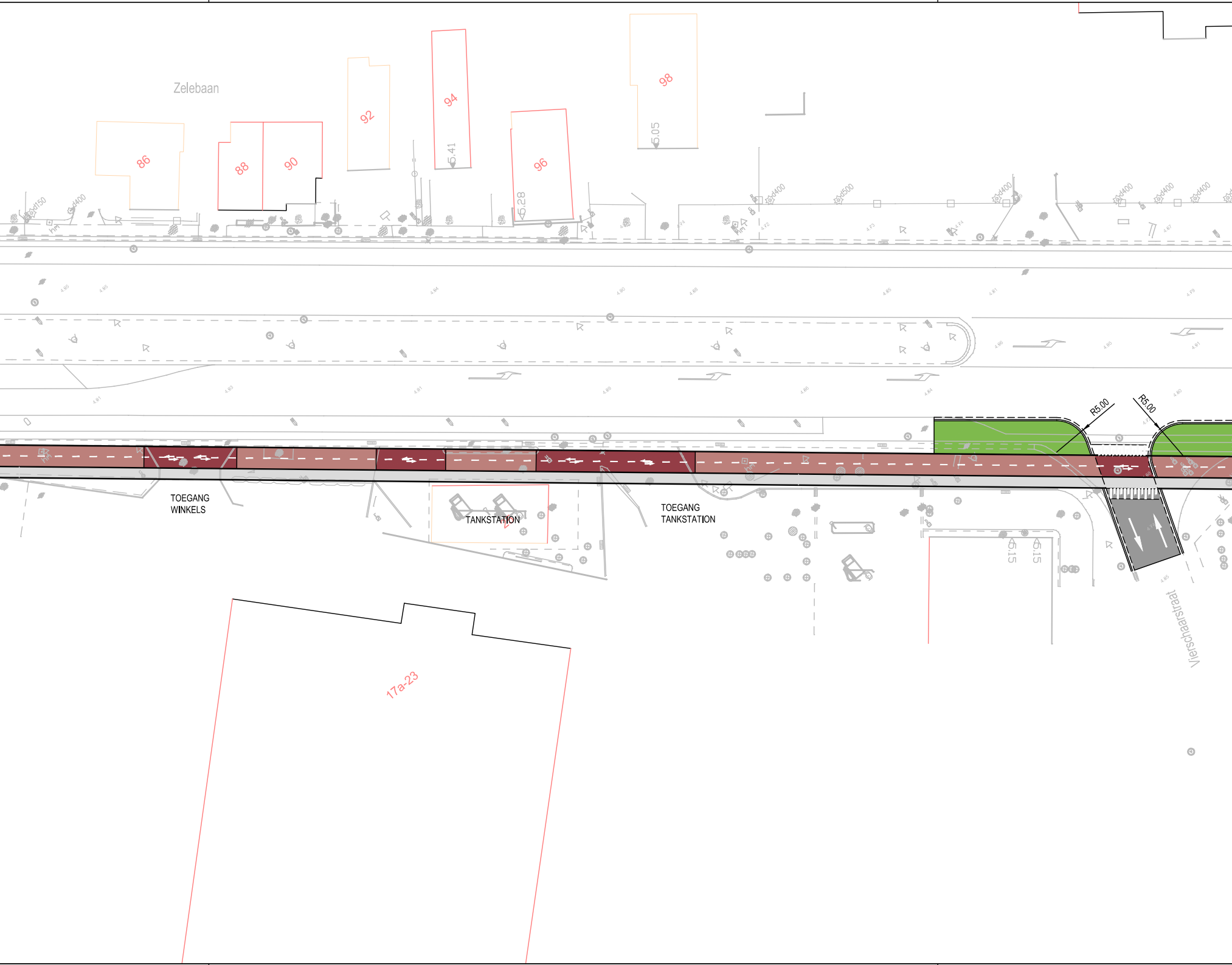
Zelebaan
86
88
90
92
94
96
98
5.41
5.28
5.05
d150
d400
d500
hm
TOEGANG
WINKELS
TANKSTATION
TOEGANG
TANKSTATION
R5.00
R5.00
5.15
5.15
Vierschaarstraat
17a-23

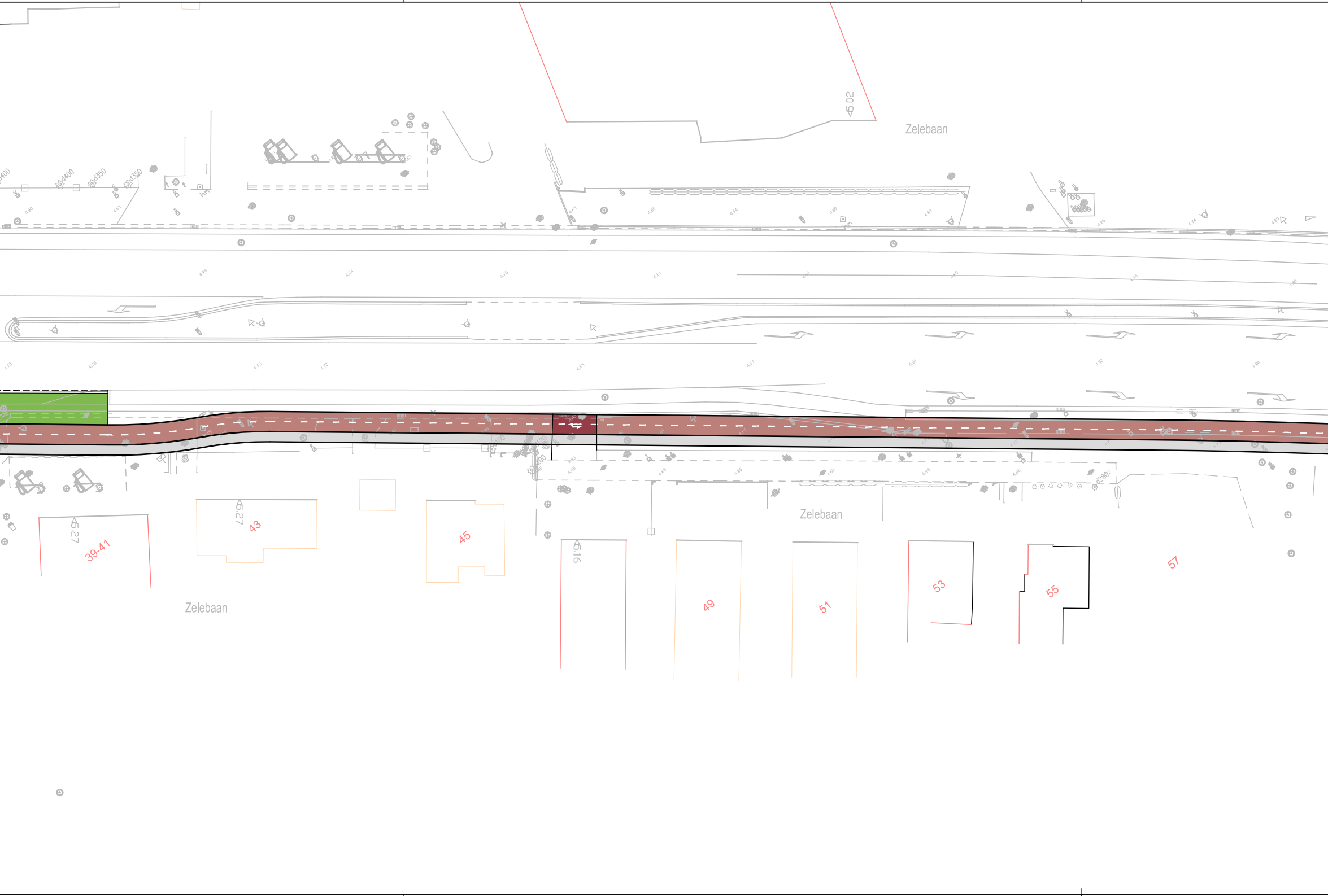
Zelebaan
5.02
d400
d400
d350
d350
Zelebaan
5.27
5.27
39-41
43
45
5.16
49
51
53
55
57
Zelebaan

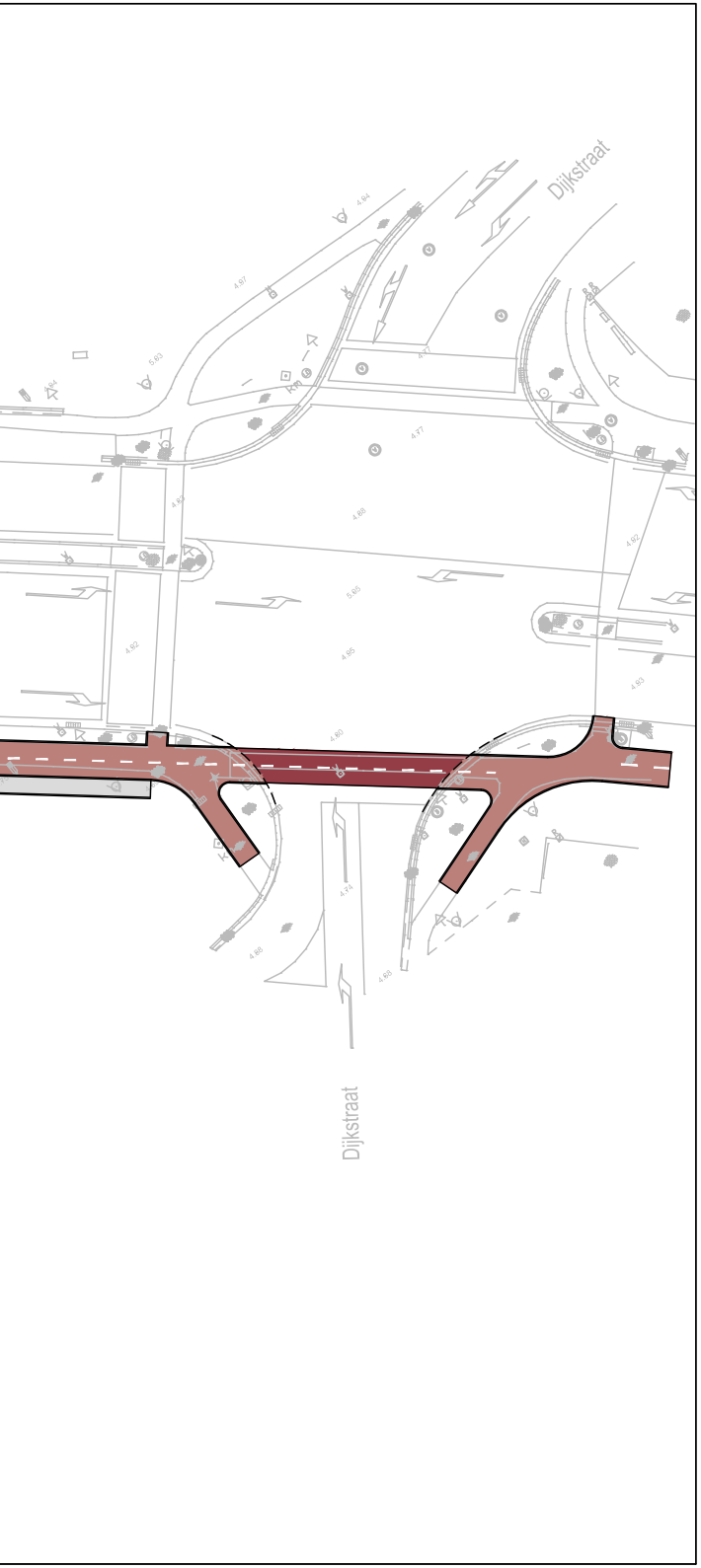
Dijkstraat
Dijkstraat

Vlaanderen
is wegen en verkeer

VLAAMSE OVERHEID
AGENTSCHAP WEGEN EN VERKEER
Wegen en Verkeer Oost-Vlaanderen
Virginie Lovelinggebouw
Koningin Maria Hendrikaplein 70, bus 81, 9000 Gent
Tel. 09 276 26 00
e-mail: wegen.oostvlaanderen@mow.vlaanderen.be

Studiebureau:
DOSS. 2302 0266

Projectleider
Jeroen Dewit

Teamleider
Stijn Van Pee

SWECO
vestiging Brussel
Arenbergstraat 13, bus 1
B-1000 Brussel
T +32 2 383 06 40
F +32 2 513 44 52
www.swecobelgium.be

Projectnummer	Dossiernummer	Besteknummer
	xxx/N47/xx	

plotbestand

Cad-bestand

Dossiergegevens externen: ----

Nagezien door de verantwoordelijke ingenieur,
Gent,

ir. Vladimir Kostadinov

Gezien en goedgekeurd door het afdelingshoofd,
Gent,

ir. Tim Lonneux

Nummer van het plan

entiteitscode prefix volgnummer fase index

Datum opmaak: 14/07/2021

Aangebrachte wijzigingen

Ind.	Aard	Datum

N47
LOKEREN

N47 Haalbaarheidsstudie tussen Dijkstraat en Heilig Hartlaan

Afmetingen plan	Schaal	Kilometerpunten

versie 15.00