

Het Agentschap Wegen en Verkeer

Handleiding gebruikers webportaal

Hoe vraag ik tijdelijke publiciteit voor
socio-culturele doeleinden aan op het
openbaar domein?

Stap 1: Lees eerst alle informatie op de website van het Agentschap Wegen en Verkeer via deze [link](#).

Stap 2: Klik door naar het [aanvraagformulier](#).

Welkom op het webportaal Adviezen en Vergunningen van het Agentschap Wegen en Verkeer

Wilt u een vergunning aanvragen voor een inname van of wijziging aan het openbaar domein langs een gewest- of autosnelweg?

Heeft u informatie nodig over de haalbaarheid van geplande (ver)bouwwerken of verkavelingen? Plant u de aanvraag van een omgevingsvergunning langs een gewestweg, autosnelweg of in een reservatiestrook, maar wilt u advies van het Agentschap Wegen en Verkeer hierover?

Vraag dit aan via het online formulier.

Ik ben geen robot



Bevestig eerst dat u geen robot bent

Het webportaal gebruikt analytische cookies. Voor meer info, zie 'Cookieverklaring' in de footer onderaan. Door verder te gaan, gaat u akkoord met het gebruik hiervan.

[Ga naar het online formulier](#)

Door hier te klikken geeft u aan dat u geen robot bent. Daarna kan u verder gaan naar de volgende pagina.

Welkom op het webportaal Adviezen en Vergunningen van het Agentschap Wegen en Verkeer

Wilt u een vergunning aanvragen voor een inname van of wijziging aan het openbaar domein langs een gewest- of autosnelweg?

Heeft u informatie nodig over de haalbaarheid van geplande (ver)bouwwerken of verkavelingen? Plant u de aanvraag van een omgevingsvergunning langs een gewestweg, autosnelweg of in een reservatiestrook, maar wilt u advies van het Agentschap Wegen en Verkeer hierover?

Vraag dit aan via het online formulier.

Het webportaal gebruikt analytische cookies. Voor meer info, zie 'Cookieverklaring' in de footer onderaan. Door verder te gaan, gaat u akkoord met het gebruik hiervan.



[Ga naar het online formulier](#)

Als u technische problemen ondervindt kan u via de knop “hulp nodig” onze gegevens terug vinden. U mailt hiervoor naar helpdesk.webportaal@wegenenverkeer.be


Voor inhoudelijke vragen contacteert u het district via onze website: <https://wegenenverkeer.be/over-ons/districten>



Vlaanderen

ADVIEZEN EN VERGUNNINGEN AWV

 AANMELDEN
MIJN BURGERPROFIEL

HULP NODIG 


Wilt u een vergunning aanvragen voor een inname van of wijziging aan het openbaar domein langs een gewestelijke autosnelweg?

Heeft u informatie nodig over de haalbaarheid van geplande (ver)bouwwerken of verkavelingen? Plant u de aanvraag van een omgevingsvergunning langs een gewestweg, autosnelweg of in een reservatiestrook, maar wilt u advies van het Agentschap Wegen en Verkeer hierover?

Vraag dit aan via het online formulier.

Dit webportaal gebruikt analytische cookies. Voor meer info, zie 'Cookieverklaring' in de footer onderaan. Doordat u verder te gaan, gaat u akkoord met het gebruik hiervan.

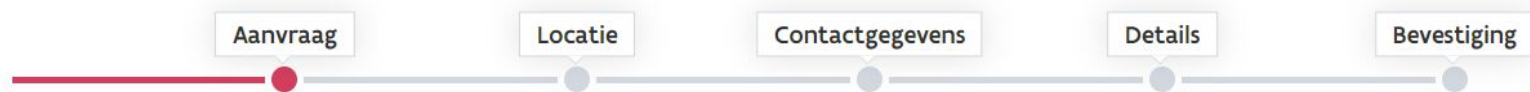
[Ga naar het online formulier](#)

Hulp nodig? 

Neem contact op met Agentschap Wegen en Verkeer

 [Agentschap Wegen en Verkeer](#) 
Nu geopend

 [Via e-mail](#)
helpdesk.webportaal@wegenenverkeer.be



Waarvoor wilt u AWV contacteren?



Ik wil een vergunning aanvragen voor een inname van of wijziging aan het openbaar domein
[Meer informatie vindt u hier](#)

Ik heb advies nodig
[Meer informatie vindt u hier](#)

Volgende stap



Waarvoor wilt u AWV contacteren?

- Ik wil een vergunning aanvragen voor een inname van of wijziging aan het openbaar domein

[Meer informatie vindt u hier](#)

- Ik heb advies nodig

[Meer informatie vindt u hier](#)



Volgende stap

Vul hier het volledige adres van de aanvraag in.

OF

Beweeg met de kaart tot de juiste locatie onder de punt van de gele pijl staat. Inzoomen kan u met +. Uitzoomen kan u met -.

U kan op de volgende schermen nog locaties toevoegen.

1 per huisnummer per locatie:
NIET Dorpstraat 1-3
WEL 2 locaties namelijk
Dorpstraat 1
Dorpstraat 3



Aanvraag Locatie Contactgegevens Details Bevestiging

Over welke locatie wilt u iets vragen?

Geef de locatie in of duid aan op de kaart

Dit is een reservatiestrook

[Meer informatie over reservatiestroken vindt u hier](#)

Kaart Satelliet

Vorige stap Volgende stap

Aanvraag

Locatie

Contactgegevens

Details

Bevestiging

Over welke locatie wilt u iets vragen?

Geef de locatie in of duid aan op de kaart

Geef hier de locatie in

Dit is een reservatiestrook

[Meer informatie over reservatiestroken vindt u hier](#)

Selecteer dit vakje als de locatie in een reservatiestrook is gelegen.

Klik op de link als u meer wil weten over reservatiestroken.



Vorige stap

Volgende stap

Over welke locatie wilt u iets vragen?

Geef de locatie in of duid aan op de kaart

Kapelsesteenweg 372, 2930 Brasschaat, België

Dit is een reservatiestroom



Vorige stap

Volgende stap

Aanvraag

Locatie

Contactgegevens

Details

Bevestiging

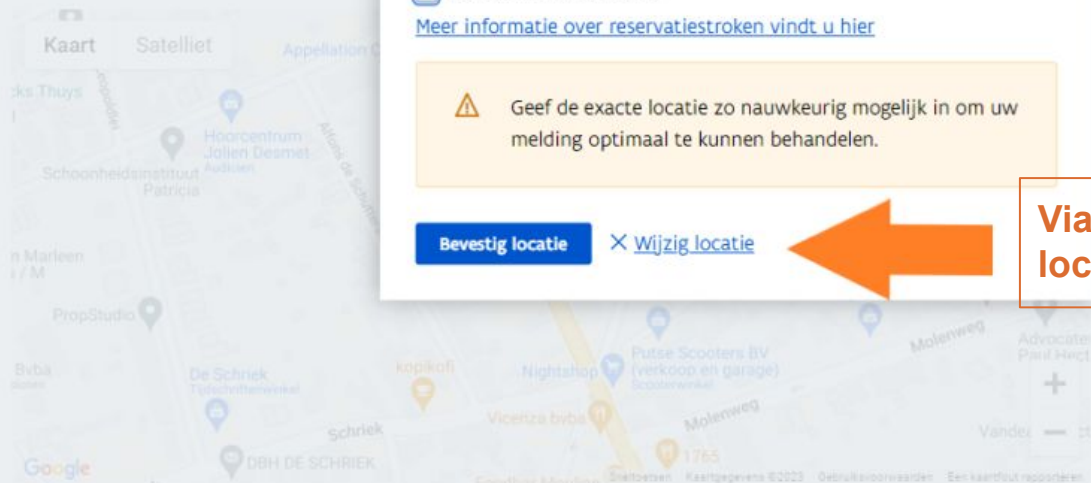
Over welke locatie wilt u iets vragen?

Geef de locatie in of duid aan op de kaart.

Kapelsesteenweg 372, 2930 Brasschaat, België

Dit is een reservatiestrook

[Meer informatie over reservatiestroken vindt u hier](#)



Geef de exacte locatie zo nauwkeurig mogelijk in om uw melding optimaal te kunnen behandelen.

Bevestig locatie

Wijzig locatie

Via deze knop kan u de locatie nog wijzigen.

Vorige stap

Volgende stap

Aanvraag

Locatie

Contactgegevens

Details

Bevestiging

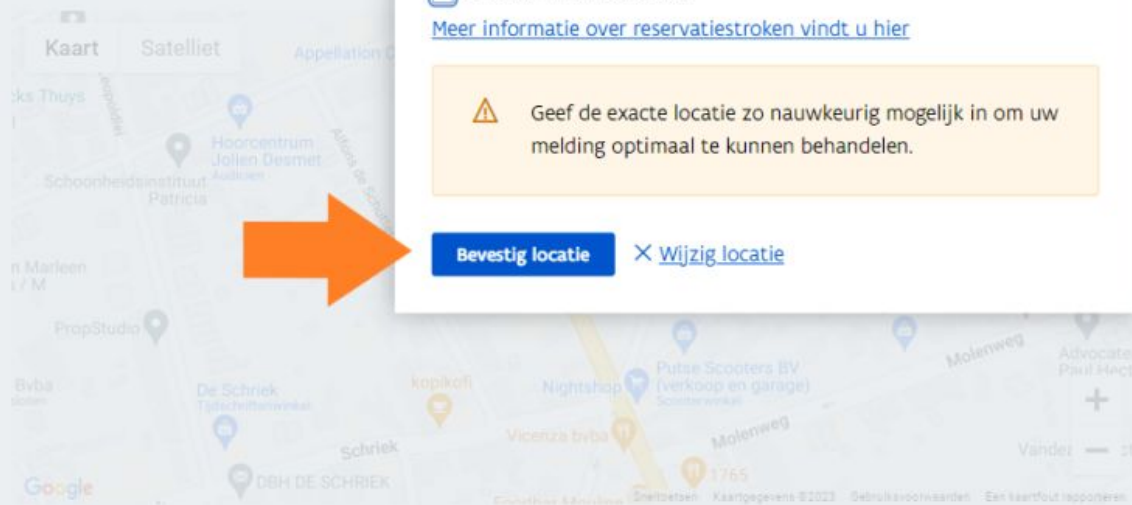
Over welke locatie wilt u iets vragen?

Geef de locatie in of duid aan op de kaart

Kapelsesteenweg 372, 2930 Brasschaat, België

Dit is een reservatiestrook

[Meer informatie over reservatiestroken vindt u hier](#)



U hebt onderstaande locatie ingegeven:

Kapelsesteenweg 372, 2930 Brasschaat, België

Dit is een reservatiestrook

[Meer informatie over reservatiestroken vindt u hier](#)



Geef de exacte locatie zo nauwkeurig mogelijk in om uw melding optimaal te kunnen behandelen.

Bevestig locatie

× [Wijzig locatie](#)

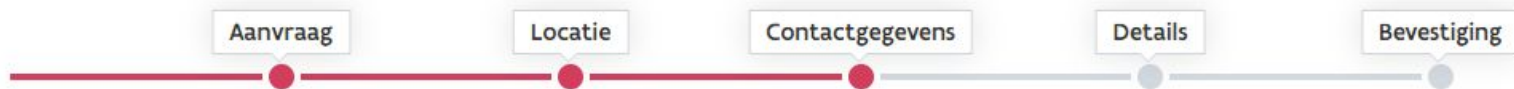
Vorige stap

Volgende stap

Sorry, u heeft een locatie ingegeven die niet onder het beheer van Agentschap Wegen en Verkeer valt. Daarom kunt u geen aanvraag doen via dit webportaal. Informeer bij de gemeente waar u deze aanvraag kan indienen.

Wanneer u dit scherm te zien krijgt, heeft u een locatie ingegeven die buiten de bevoegdheid van het Agentschap Wegen en Verkeer valt.

U moet zich dan richten tot de gemeente.



Hoe kunnen wij u contacteren?

Als natuurlijk persoon

Vul het formulier in vanuit het standpunt van een burger

of

Als rechtspersoon

Vul het formulier in vanuit het standpunt van een onderneming

of

Als overheid of in opdracht van een overheid

Vul het formulier in vanuit het standpunt van een onderneming werkende voor de overheid of vanuit de overheid

Volgende stap

Volgende stap

Volgende stap

Vorige stap

Selecteer hier in welke hoedanigheid u de vergunning aanvraagt.

Aanvraag

Locatie

Contactgegevens

Details

Bevestiging

Geef uw gegevens in

Voornaam (verplicht)

Dit veld is verplicht

Naam (verplicht)

E-mail (verplicht)

Telefoon

GSM

Straat (verplicht)

Nummer (verplicht)

Bus

Land (verplicht)

Alle verplichte vakken moeten zo volledig mogelijk ingevuld worden.

Onvolledige gegevens verlengen de aflevertermijn van de vergunning.

telefoon

GSM

Straat (verplicht)

Nummer (verplicht)

Bus

Land (verplicht)

Postcode / gemeente (verplicht)

Rijksregisternummer (verplicht en exact 11 cijfers)

Privacyverklaring

- Ik ga akkoord met de verwerking van mijn gegevens door het Agentschap Wegen & Verkeer. Deze informatie wordt indien nodig doorgegeven aan betrokken derde partijen die deze melding moeten behandelen.

Vorige stap

Volgende stap

Enkel na het
aanvinken van de
privacyverklaring
kan u naar de
volgende pagina.



Telefoon

GSM

Straat (verplicht)

Nummer (verplicht)

Bus

Land (verplicht)

Postcode / gemeente (verplicht)

Rijksregisternummer (verplicht en exact 11 cijfers)

Privacyverklaring

- Ik ga akkoord met de verwerking van mijn gegevens door het Agentschap Wegen & Verkeer. Deze informatie wordt indien nodig doorgegeven aan betrokken derde partijen die deze melding moeten behandelen.

Vorige stap

Volgende stap



Aanvraag

Locatie

Contactgegevens

Details

Bevestiging

Een tijdelijke inname kent een duidelijke start- en einddatum.



Welk type inname wilt u doen?

Tijdelijke inname

Permanente inname

Vorige stap

Volgende stap

Aanvraag

Locatie

Contactgegevens

Details

Bevestiging

Welke tijdelijke inname wilt u doen?

[Meer informatie vindt u hier](#)

Stelling

Container

Werkbezetting

Inname parkeerplaatsen

Bladkorf

Tijdelijke publiciteit voor socio-culturele doeleinden

Tijdelijke bewegwijzering voor socio-culturele doeleinden

**Kies hier:
OF tijdelijke publiciteit
OF tijdelijke bewegwijzering**

**Als je allebei wil aanvragen moet
2 verschillende aanvragen
indienen.**

**Vindt u de juiste soortcode niet
terug? Contacteer dan het
wegendistrict via “hulp nodig”.**



Bladkorf

Tijdelijke publiciteit voor socio-culturele doeleinden

Tijdelijke bewegwijzering voor socio-culturele doeleinden

Peilbuizen

Grondsondering

Proefsleuven

Kabel over de weg

Vorige stap

Volgende stap



Aanvraag

Locatie

Contactgegevens

Details

Bevestiging

Gelieve onderstaande gegevens in te vullen

Uw kenmerk

wandeltocht ABC

Vul hier de naam van het evenement in waarvoor je tijdelijke publiciteit wil plaatsen.

Weglocatie

Kapelsesteenweg 372, 2930 Brasschaat, België

+ Voeg nog een adres toe

Als je borden op verschillende locaties wil plaatsen, voeg je hier ALLE locaties toe.

Start- en einddatum

Startdatum (dd/mm/jjjj) (verplicht)

Einddatum (dd/mm/jjjj) (verplicht)

Voeg hier de start- en en datum van het evenement toe waarvoor je tijdelijke publiciteit wil plaatsen.

Borden

Bord (U dient minstens één bord in te vullen)

Afmeting in m² (verplicht)

Voeg hier de afmetingen toe in m² en enkel de numerieke gegevens.

Boodschap (verplicht)

Voeg hier de boodschap op het bord toe.

Aanvraag

Locatie

Contactgegevens

Details

Bevestiging

Gelieve onderstaande gegevens in te vullen

Uw kenmerk

wandeltocht ABC

Weglocatie

Kapelsesteenweg 372, 2930 Brasschaat, België

Adres

Straat (verplicht)

Bredabaan

Nummer (verplicht)

379

Bus

Postcode / gemeente (verplicht)

2930 Brasschaat

Bewaar adres

Annuleren



Als je locaties toevoegt dan moet je op “bewaar adres” drukken om naar de volgende pagina te kunnen gaan.

Aanvraag

Locatie

Contactgegevens

Details

Bevestiging

Gelieve onderstaande gegevens in te vullen

Uw kenmerk

wandeltocht ABC

Weglocatie

Kapelsesteenweg 372, 2930 Brasschaat, België

Bredabaan 379, 2930, Brasschaat

+ Voeg nog een adres toe

Via het vuilbakje kan je locaties verwijderen.



Je kan hier nog verschillende locaties toevoegen.



Start- en einddatum

Startdatum (dd/mm/yyyy) (verplicht)

14/08/2023



Einddatum (dd/mm/yyyy) (verplicht)

15/08/2023



Borden

Bord (U dient minstens één bord in te vullen)

Afmeting in m² (verplicht)

0,5

Boodschap (verplicht)

Wandeltocht ABC + datum wandeltocht

Bewaar bord



Bestanden toevoegen (U dient minstens één bijlage toe te voegen)

[Info over hoe de bijlage er moet uit zien vindt u hier](#)



inplantingsplan en afbeelding borden.pdf(0.3 MB)

[Verwijder bestand](#)

[Bijlage toevoegen](#)

Sleep de bijlage naar hier om toe te voegen



Vorige stap

Volgende stap

Druk op “bewaar bord” om naar de volgende stap te kunnen gaan.

Bij elke aanvraag hoort een inplantingsplan. Op basis van dit plan zal de aanvraag worden beoordeeld. Meer informatie vindt u op de webpagina's. U kan deze raadplegen via de link.

Voeg hier het inplantingsplan en een ontwerp van het bord toe.

Start- en einddatum

Startdatum (dd/mm/jjjj) (verplicht)

14/08/2023



Einddatum (dd/mm/jjjj) (verplicht)

15/08/2023



Borden

Afmeting: 0,5, boodschap: Wandeltocht ABC + datum wandeltocht



[+ Voeg nog een bord toe](#)

Bestanden toevoegen (U dient minstens één bijlage toe te voegen)

[Info over hoe de bijlage er moet uit zien vindt u hier](#)

inplantingsplan en afbeelding borden.pdf(0.3 MB)

← **Het opgeladen plan is hier zichtbaar.**

 [Verwijder alle bestanden](#)

**Verwijder
bestanden
via het
vuilbakje.**

 [Bijlage toevoegen](#)

Sleep de bijlage naar hier om toe te voegen

Vorige stap

Volgende stap

Zijn onderstaande gegevens correct?

Gegevens aanvrager

Uw kenmerk: wandeltocht ABC

Naam: Janssens

Voornaam: Jan

E-mail: Jan.Janssens@test.be

Straat / nummer: Teststraat 1

Postcode / gemeente: 2000 Antwerpen

[Wijzig](#)

Uw aanvraag

Tijdelijke inname: Tijdelijke publiciteit voor socio-culturele doeleinden

Startdatum: 14/08/2023

Einddatum: 15/08/2023

Weglocaties: Kapelsesteenweg 372, 2930 Brasschaat, België
Bredabaan 379, 2930, Brasschaat

Bord: Afmeting: 0,5, boodschap: Wandeltocht ABC + datum wandeltocht

[Wijzig](#)

Controleer zorgvuldig alle gegevens en wijzig ze indien nodig.

Bijgevoegde bestanden

inplantingsplan en afbeelding borden.pdf

[Wijzig](#)

Vorige stap

Verstuur aanvraag





Uw aanvraag is succesvol ontvangen.

U ontvangt geen bevestigingsmail.

U kunt dit venster sluiten.

Maak nog een aanvraag

De aanvraag wordt nu automatisch verstuurd naar het bevoegde wegendistrict. U ontvangt GEEN bevestigingsmail na deze aanvraag.

Wanneer u het wegendistrict wil contacteren over uw aanvraag dan geeft u “uw kenmerk” mee. Aan de hand hiervan kan men het dossier makkelijk terug vinden.

Voor inhoudelijke vragen contacteert u het district via onze website: <https://wegenverkeer.be/over-ons/districten>